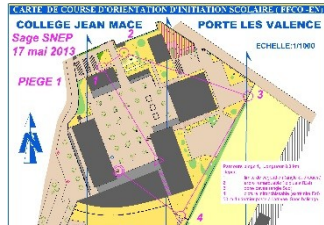


Circuit

PIEGE



- **But** : Poinçonner, le plus vite possible et correctement, tous les postes, dans l'ordre imposé.


- Exercice individuel

- **Temps limite : 10'**

- 1 carte et 1 carton chacun

- Consignes : - Vous n'avez pas le code des balises.  
- à chaque poste, il y a deux balises proches 'une de l'autre et qui ont une définition similaire.

- Variante :  
possible »
  - ne pas faire le circuit « le plus vite possible »
  - faire le circuit en Duel ou Poursuite.
  - ne pas donner les définitions ni les codes.



CARTE DE COURSE D'ORIENTATION D'INITIATION SCOLAIRE (FFCO-EN)

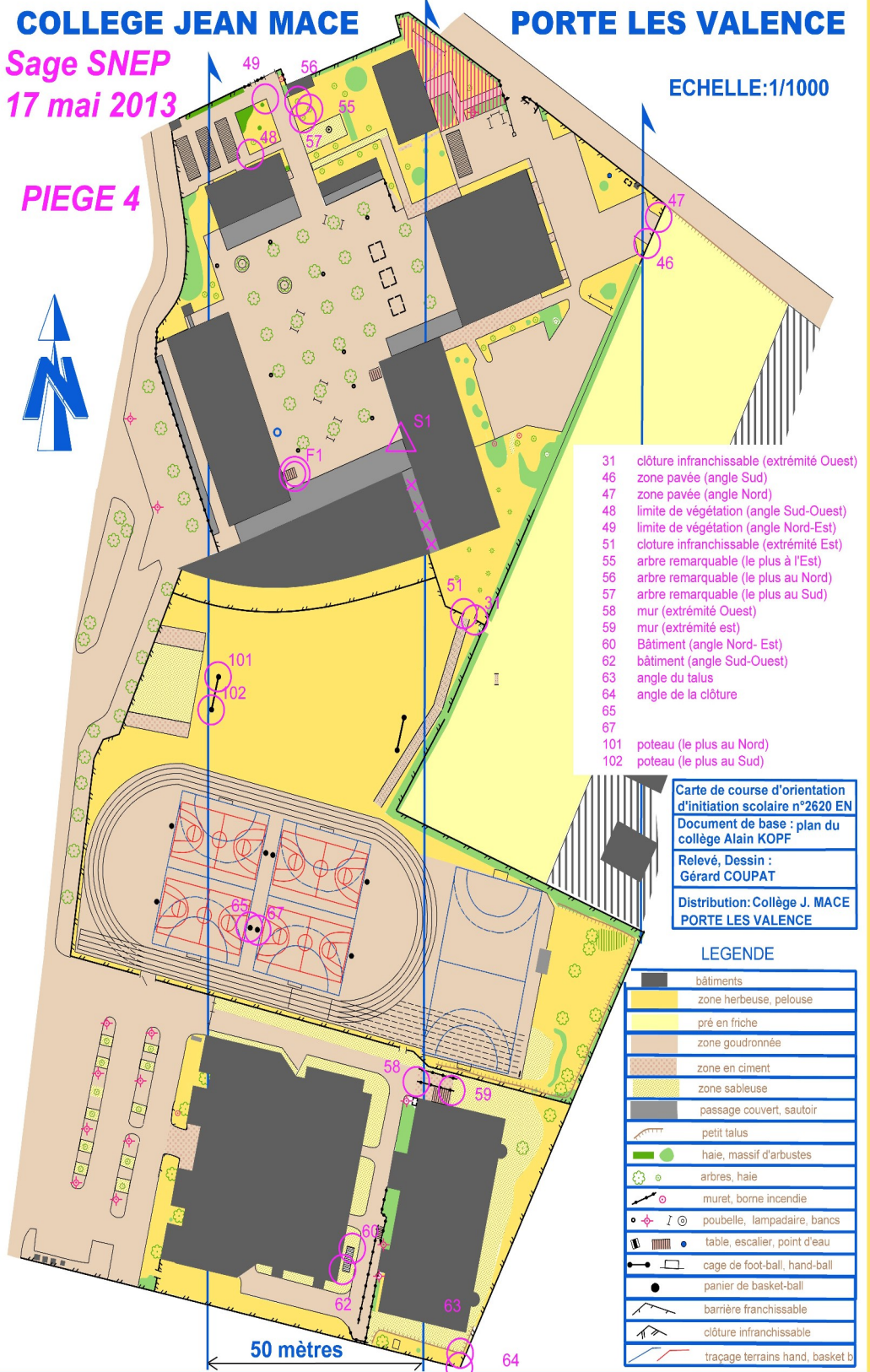
COLLEGE JEAN MACE

PORTE LES VALENCE

Sage SNEP  
17 mai 2013

ECHELLE:1/1000

PIEGE 4



- 31 clôture infranchissable (extrémité Ouest)
- 46 zone pavée (angle Sud)
- 47 zone pavée (angle Nord)
- 48 limite de végétation (angle Sud-Ouest)
- 49 limite de végétation (angle Nord-Est)
- 51 clôture infranchissable (extrémité Est)
- 55 arbre remarquable (le plus à l'Est)
- 56 arbre remarquable (le plus au Nord)
- 57 arbre remarquable (le plus au Sud)
- 58 mur (extrémité Ouest)
- 59 mur (extrémité est)
- 60 Bâtiment (angle Nord- Est)
- 62 bâtiment (angle Sud-Ouest)
- 63 angle du talus
- 64 angle de la clôture
- 65
- 67
- 101 poteau (le plus au Nord)
- 102 poteau (le plus au Sud)

Carte de course d'orientation  
d'initiation scolaire n°2620 EN  
Document de base : plan du  
collège Alain KOPF  
Relevé, Dessin :  
Gérard COUPAT  
Distribution: Collège J. MACE  
PORTE LES VALENCE

LEGENDE

|  |                                 |
|--|---------------------------------|
|  | bâtiments                       |
|  | zone herbeuse, pelouse          |
|  | pré en friche                   |
|  | zone goudronnée                 |
|  | zone en ciment                  |
|  | zone sableuse                   |
|  | passage couvert, sautoir        |
|  | petit talus                     |
|  | haie, massif d'arbustes         |
|  | arbres, haie                    |
|  | muret, borne incendie           |
|  | poubelle, lampadaire, bancs     |
|  | table, escalier, point d'eau    |
|  | cage de foot-ball, hand-ball    |
|  | panier de basket-ball           |
|  | barrière franchissable          |
|  | clôture infranchissable         |
|  | tracage terrains hand, basket b |

CARTE DE COURSE D'ORIENTATION D'INITIATION SCOLAIRE ( FFCO -EN)

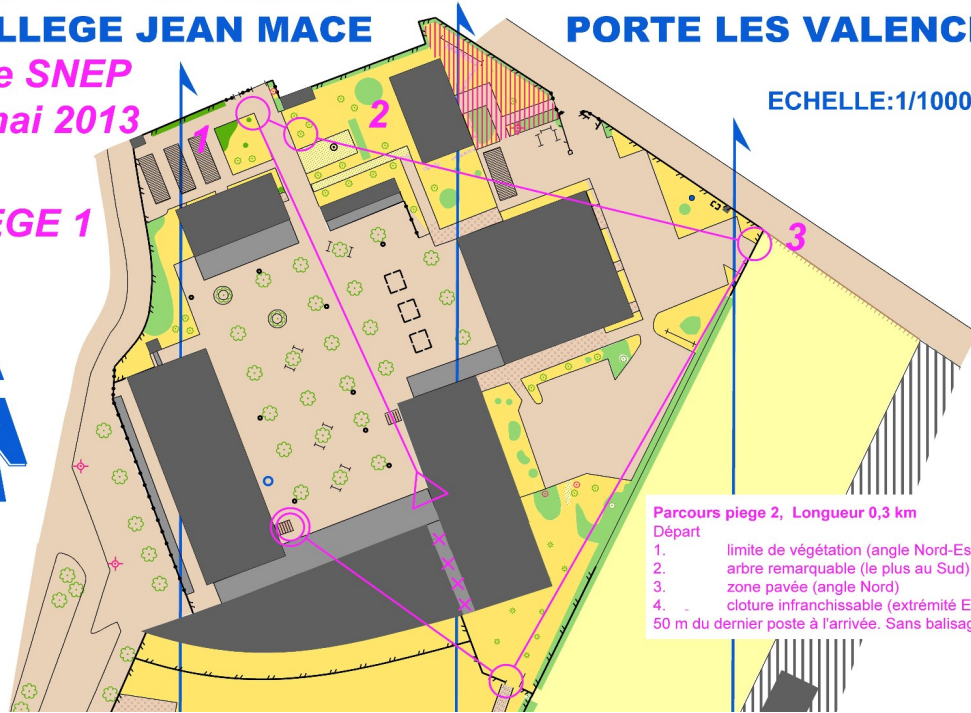
COLLEGE JEAN MACE

PORTE LES VALENCE

Sage SNEP  
17 mai 2013

ECHELLE:1/1000

PIEGE 1



Parcours piege 2, Longueur 0,3 km

Départ

1. limite de végétation (angle Nord-Est)
2. arbre remarquable (le plus au Sud)
3. zone pavée (angle Nord)
4. clôture infranchissable (extrémité Est)  
50 m du dernier poste à l'arrivée. Sans balisage

CARTE DE COURSE D'ORIENTATION D'INITIATION SCOLAIRE ( FFCO -EN)

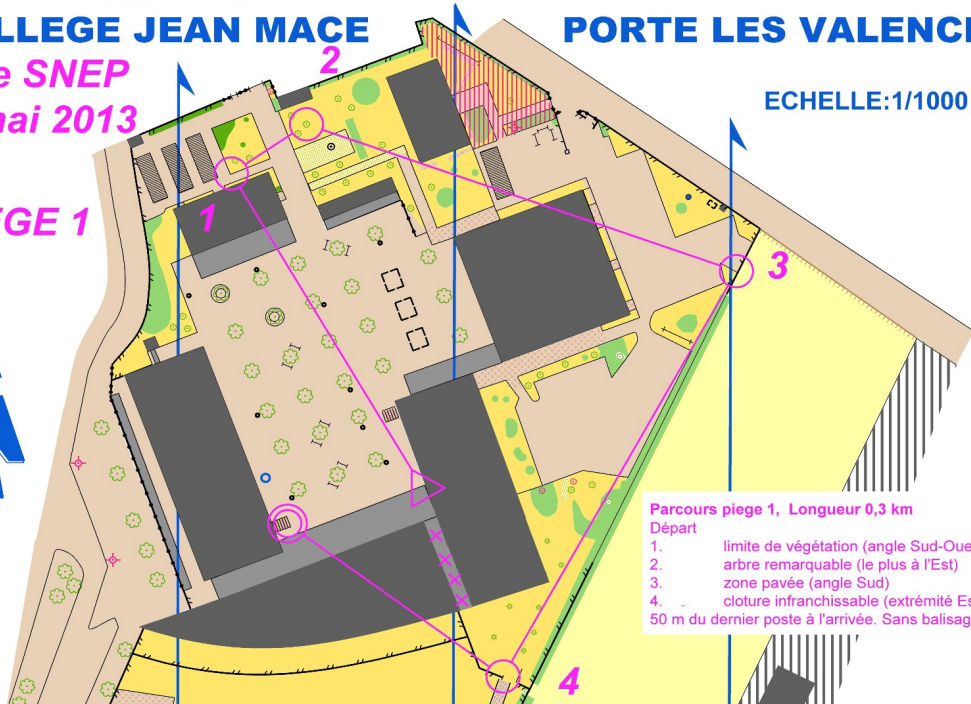
COLLEGE JEAN MACE

PORTE LES VALENCE

Sage SNEP  
17 mai 2013

ECHELLE:1/1000

PIEGE 1



Parcours piege 1, Longueur 0,3 km

Départ

1. limite de végétation (angle Sud-Ouest)
2. arbre remarquable (le plus à l'Est)
3. zone pavée (angle Sud)
4. clôture infranchissable (extrémité Est)  
50 m du dernier poste à l'arrivée. Sans balisage